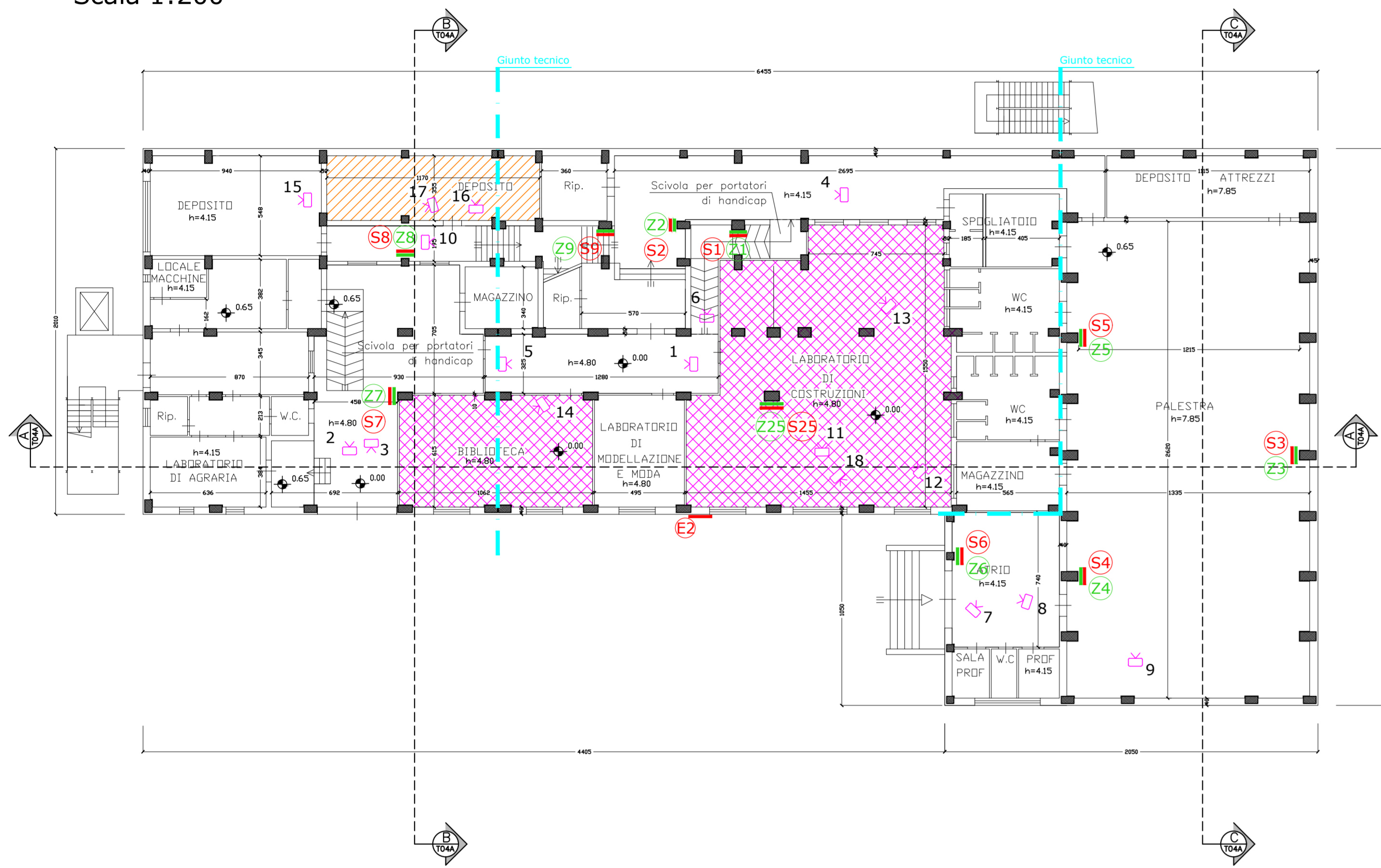


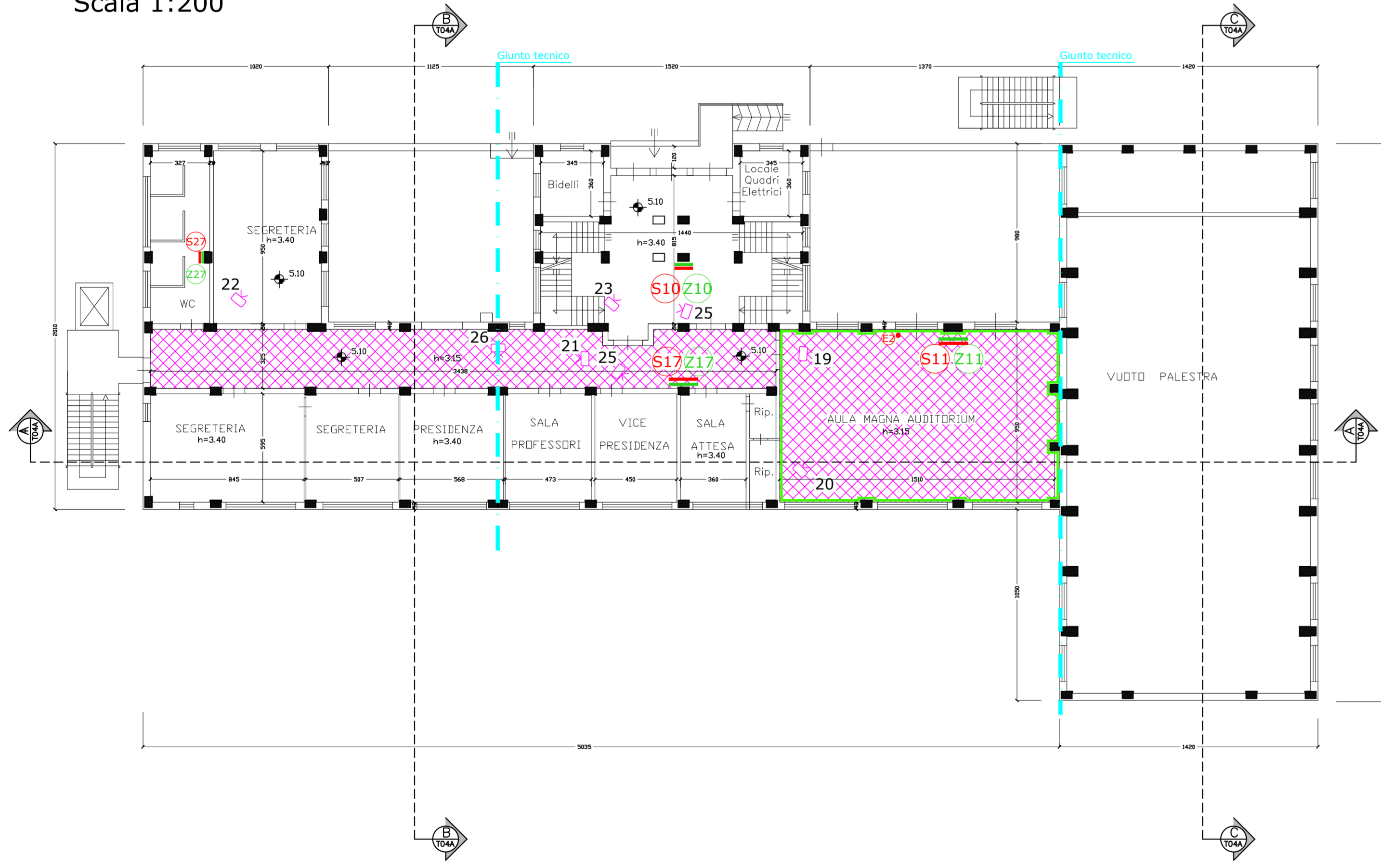
PIANTA PIANO SOTTOSTRADA
Scala 1:200



DOCUMENTAZIONE FOTOGRAFICA
PIANO SOTTOSTRADA



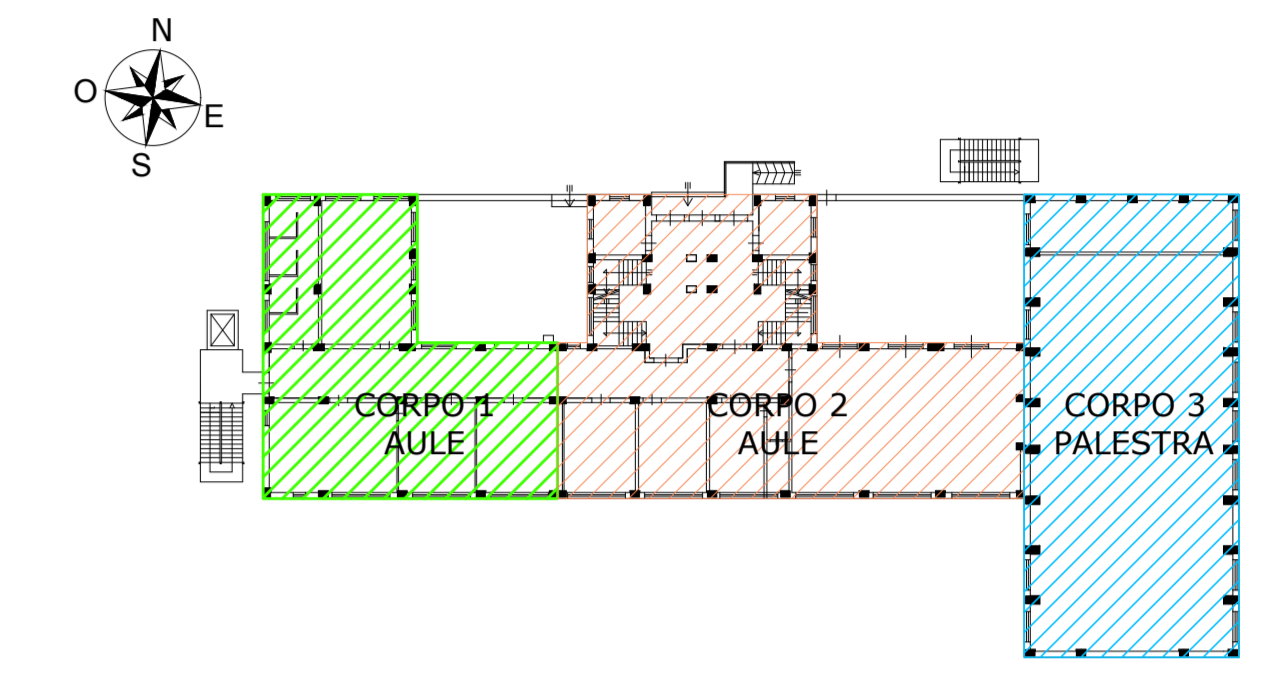
PIANTA PIANO TERRA
Scala 1:200



PIANO TERRA



PLANIMETRIA DI RIFERIMENTO



LEGENDA

- N° [Icona] DOCUMENTAZIONE FOTOGRAFICA PROSPETTI ED INTERNI
- [S.n.] SAGGI
- [Z.n.] PROVE STRUMENTALI
- [Icona] SOLAIO PUNTELLATO NEL 2005
- [Icona] CONSOLIDAMENTO SOLAIO SOFFITTO AULA MAGNA AUDITORIUM RISALENTE AL 1986
- [Icona] CONTROSOFFITTO
- [Icona] DEMOLIZIONE E RICOSTRUZIONE TAMPONATURA INTERNA RISALENTE AL 1986
- [Icona] GIUNTI TECNICI
- [B] BOTOLA
- [Icona] PARETI IN LATERIZIO FORATO PORTANTI SOLAIO DI COPERTURA

LIBERO CONSORZIO COMUNALE DI ENNA

STUDIO DI FATTIBILITA' AI SENSI DEL D. LGS. 50/2016 E SS. MM. II. RELATIVO ALL'ADEGUAMENTO SISMICO DELL' I.T.C.G. DI NICOSIA

I.T.G.C. ALESSANDRO VOLTA DI NICOSIA



TEKNO'S Dott. Ing. Sergio Berti
Dott. Ing. Roberto Rampagni
Dott. Ing. Alessia Tiranti
Dott. Ing. Chiara Bruscia
Dott. Ing. Michele Franganti
Dott. Eleonora Grappasonni

STATO ATTUALE:
RILIEVO STRUTTURALE, INDAGINI IN SITU
E DOCUMENTAZIONE FOTOGRAFICA
PIANTE PIANI SOTTOSTRADA E TERRA

ELABORATO:	1814	SF	ST	T1	D02	A	180626	SCALA:	1:200
Rev:	Descrizione:	Data:	Redatto:	Verificato:	Approvato:				
E									
D									
C									
B									
A	PRIMA EMISSIONE:	26/06/2018	Dott. Ing. Chiara Bruscia	Dott. Ing. Alessia Tiranti	Dott. Ing. Sergio Berti				