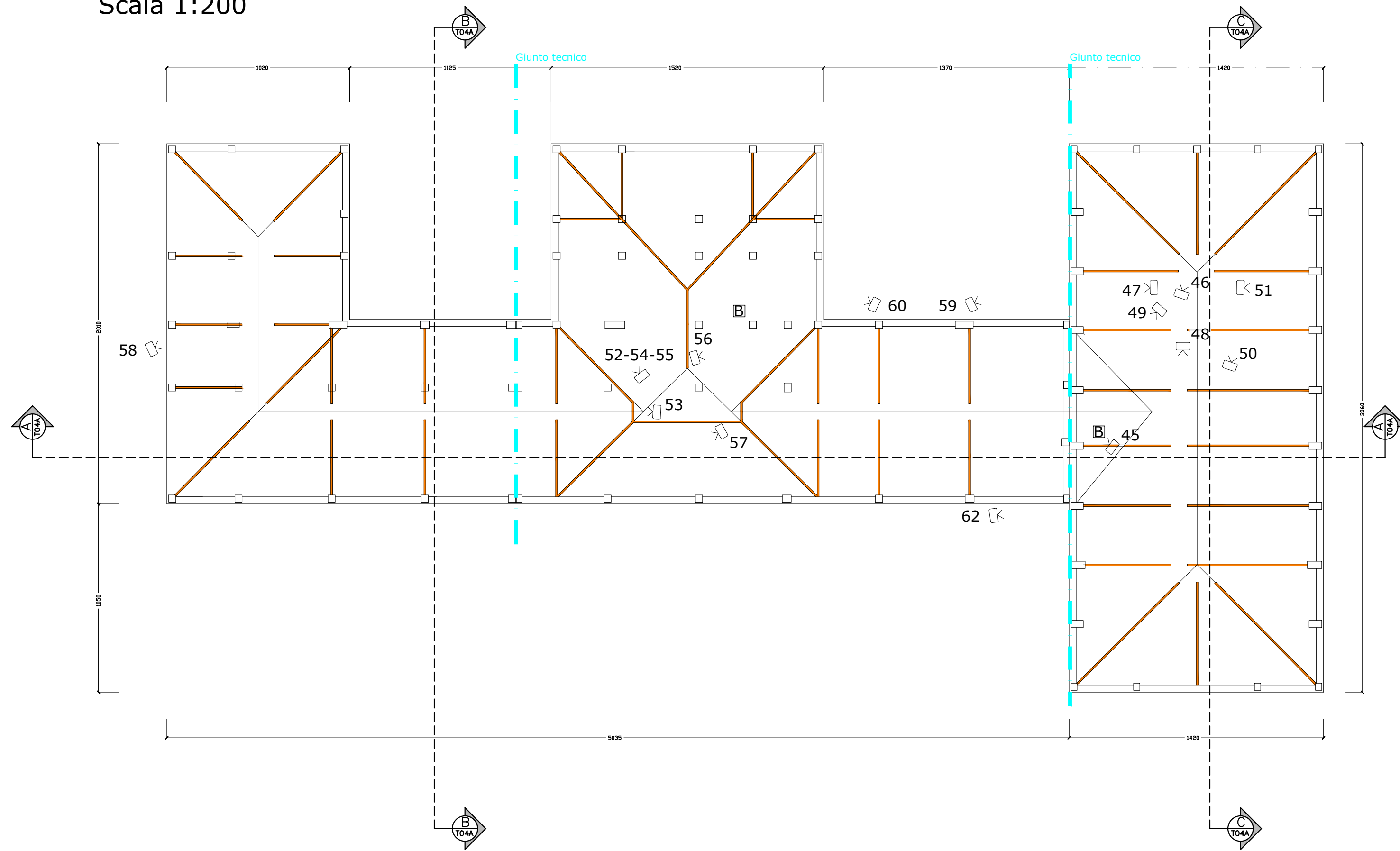


PIANTA PIANO SOTTOTETTO
Scala 1:200



DOCUMENTAZIONE FOTOGRAFICA
PIANO SOTTOTETTO




45



46



47



48



49




50



51



52



53



54




55




56



57



58



59

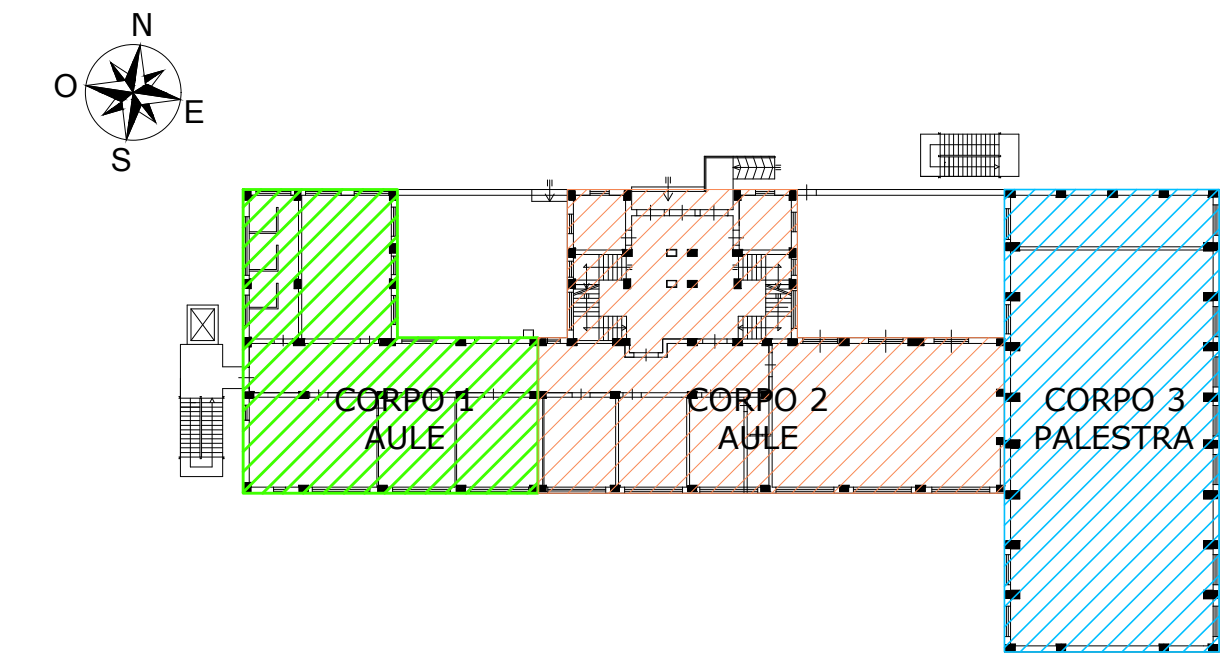


60



61

PLANIMETRIA DI RIFERIMENTO



LEGENDA

- N° □ DOCUMENTAZIONE FOTOGRAFICA PROSPETTI ED INTERNI
- (S.n.) SAGGI
- (Z.n.) PROVE STRUMENTALI
- SOLAIO PUNTELLATO NEL 2005
- CONSOLIDAMENTO SOLAIO SOFFITTO AULA MAGNA AUDITORIUM RISALENTE AL 1986
- CONTROSOFFITTO
- DEMOLIZIONE E RICOSTRUZIONE TAMPONATURA INTERNA
- GIUNTI TECNICI
- B BOTOLA
- PARETI IN LATERIZIO FORATO PORTANTI SOLAIO DI COPERTURA

LIBERO CONSORZIO COMUNALE DI ENNA

STUDIO DI FATTIBILITA' AI SENSI DEL D. LGS. 50/2016 E SS. MM. II. RELATIVO ALL'ADEGUAMENTO SISMICO DELL' I.T.C.G. DI NICOSIA

I.T.G.C. ALESSANDRO VOLTA DI NICOSIA



TEKNOS S.p.A. Dott. Ing. Sergio Berti
Dott. Ing. Roberto Rampagni
Dott. Ing. Alessia Tiranti
Dott. Ing. Chiara Brusenga
Dott. Ing. Michele Frustagatti
Dott. Eleonora Grappasonni

STATO ATTUALE:
RILIEVO STRUTTURALE, INDAGINI IN SITU
E DOCUMENTAZIONE FOTOGRAFICA

PIANTA PIANO SOTTOTETTO

ELABORATO:	Codice	Livello/prog.	Prestazione	Requis.	Tipo	Rev.	Data	SCALA:
	1814	SF	ST	T1	D04	A	180626	1:200

Rev.	Descrizione:	Data:	Redatto:	Verificato:	Approvato:
E					
D					
C					
B					
A	PRIMA EMISSIONE	26/06/2018	Dott. Ing. Chiara Brusenga	Dott. Ing. Alessia Tiranti	Dott. Ing. Sergio Berti