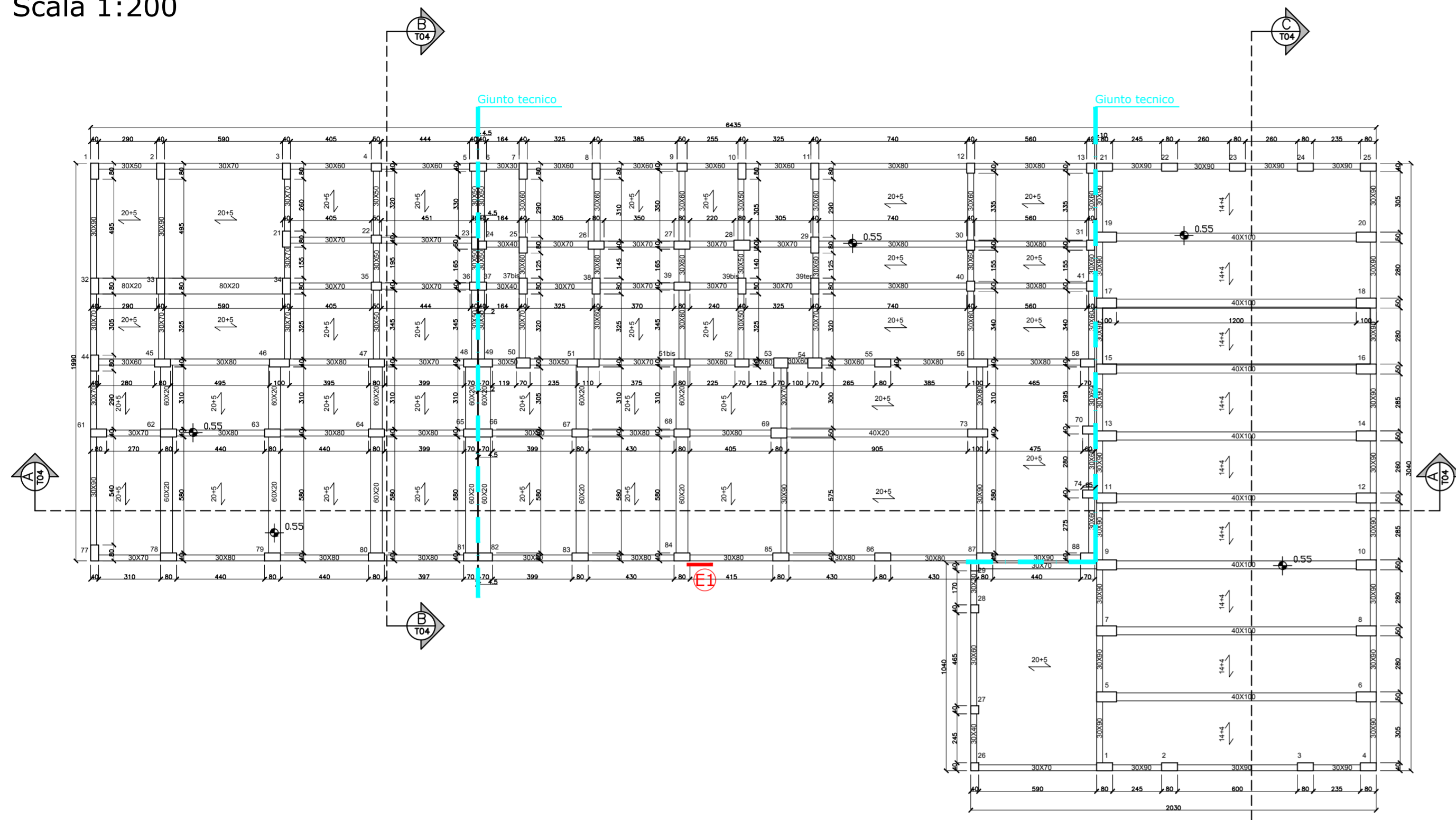



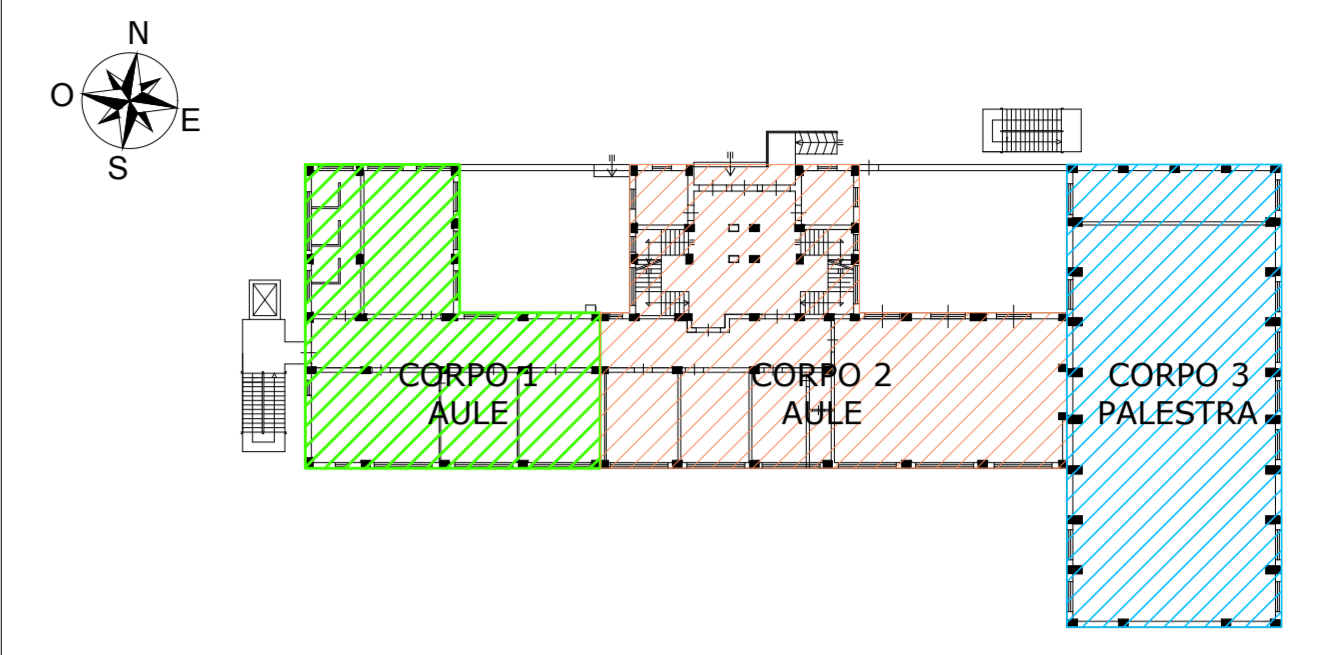
CARPENTERIA PRIMO SOLAIO - PIANO SOTTOSTRADA
Scala 1:200



DOCUMENTAZIONE FOTOGRAFICA



PLANIMETRIA DI RIFERIMENTO



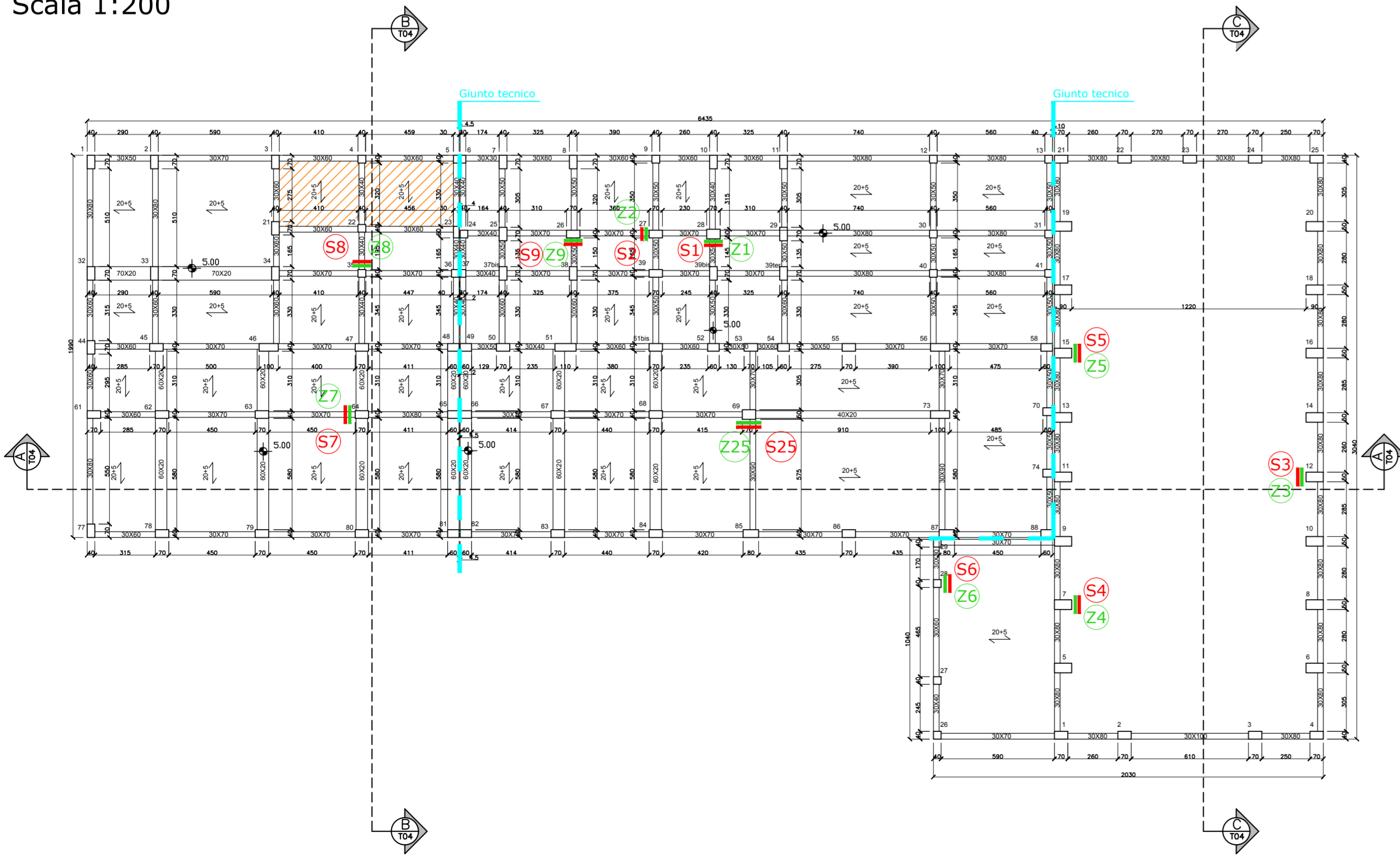
LEGENDA

- N° □ DOCUMENTAZIONE FOTOGRAFICA PROSPETTI ED INTERNI
- (S.n.) SAGGI
- (Z.n.) PROVE STRUMENTALI
- ▨ SOLAIO PUNTELLATO NEL 2005
- - GIUNTI TECNICI

	Z1	Z2	Z3	Z4	Z5	Z6	Z7	Z8	Z9	Z25
PROVE DI DUREZZA	P				P			P		
PROVE SCLEROMETRICHE ED ULTRASONICHE		P	P	P				P/T		P/T
PRELIEVO BARRA DI ARMATURA E PROVA DI TRAZIONE	P									
CAROTAGGI			P							P
PROVA MAGNETOSCOPICA MEZZO FERROSCAN						P	P		P/T	

P = PILASTRO T = TRAVE P/T = PILASTRO E TRAVE

CARPENTERIA SECONDO SOLAIO - PIANO TERRA
Scala 1:200



LIBERO CONSORZIO COMUNALE DI ENNA

STUDIO DI FATTIBILITA' AI SENSI DEL D. LGS. 50/2016 E SS. MM. II. RELATIVO ALL'ADEGUAMENTO SISMICO DELL' I.T.C.G. DI NICOSIA

I.T.G.C. ALESSANDRO VOLTA DI NICOSIA



TEKNOs Dott. Ing. Sergio Berti
Dott. Ing. Roberto Rampagni
Dott. Ing. Michele Frazzetta
Dott. Riccardo Palmieri
Geom. Federico Mortolini

STATO ATTUALE:
RILEVO STRUTTURALE, INDAGINI IN SITU
E DOCUMENTAZIONE FOTOGRAFICA SAGGI
CARPENTERIE SOLAI PRIMO E SECONDO

ELABORATO: 1814 SF ST T1 D06 A 180626 SCALA: 1:200

Rev.	Descrizione:	Data:	Redatto:	Verificato:	Approvato:
E					
D					
C					
B					
A	PRIMA EMISSIONE	26/06/2018	Dott. Ing. Chiara Brontano	Dott. Ing. Alessia Tisari	Dott. Ing. Sergio Berti

AL TERMINE DI LEGGE SI RIESERVA LA PROPRIETA' DI QUESTO DOCUMENTO CON DIVIETO DI RIPRODURRE IL LOGO DI BENEDELLIO COMENZI E' NOTO SENZA AUTORIZZAZIONE SCRITTA