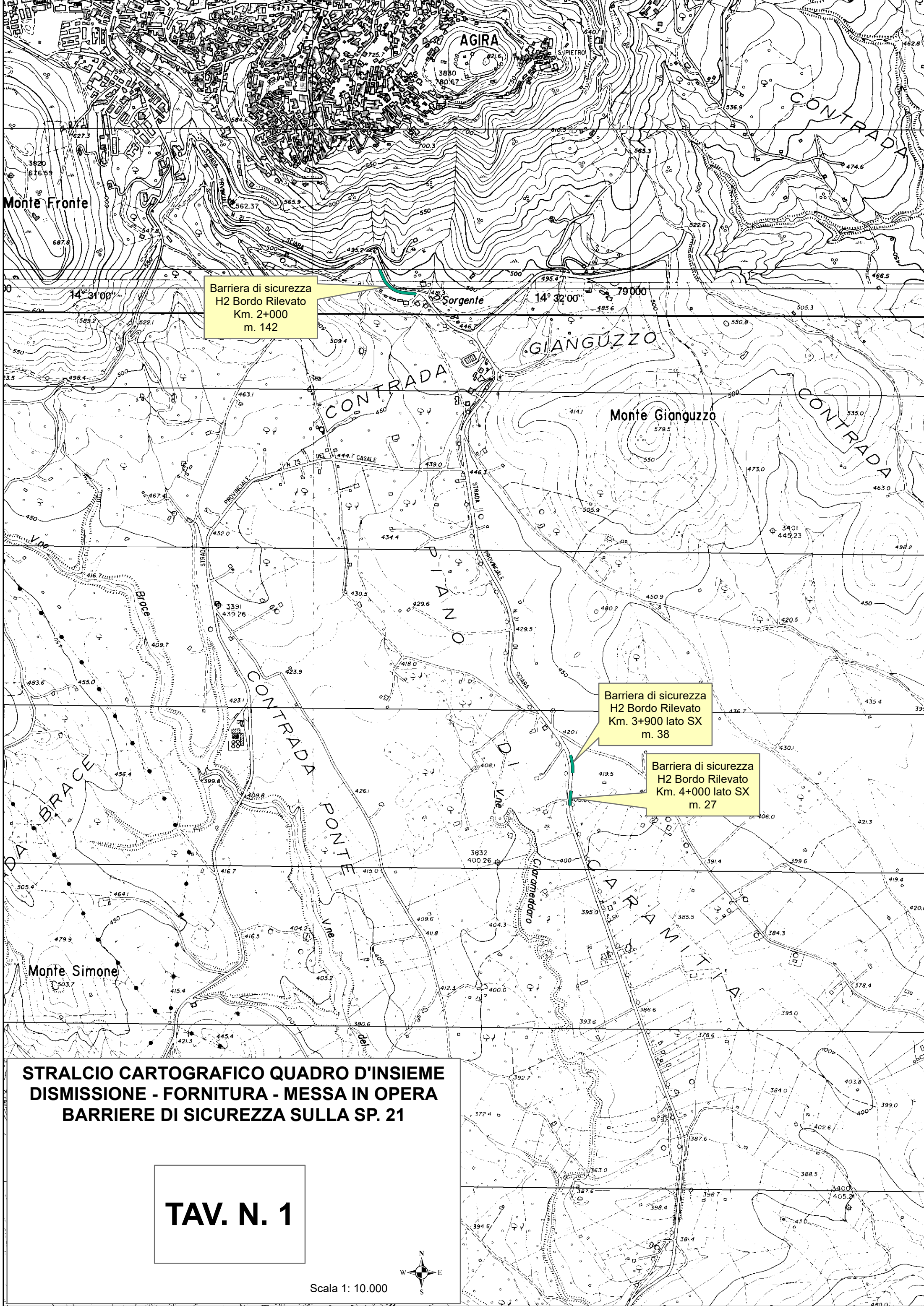


	<p>LIBERO CONSORZIO COMUNALE DI ENNA</p> <p>(L.R. n.° 15/2015)</p> <p>già Provincia Regionale di Enna</p> <p>SETTORE III - "Territorio – Pianificazione – Ambiente – Lavori Pubblici"</p>	 <p>PROVINCIA VINCITRICE DEL PREMIO Edizione 2006 categoria Province d'Italia</p>	
<p>OGGETTO:</p>	<p><i>MANUTENZIONE STRAORDINARIA DELLA S.P. 21 "AGIRA - SCALO RADDUSA" - DI MESSA IN SICUREZZA TRAMITE SOSTITUZIONE DI BARRIERA DI SICUREZZA DAL KM.2+000 AL KM.16+000</i></p>		
<p>elaborato</p> <p style="text-align: center;">PLANIMETRIE CON UBICAZIONE DELLE OPERE</p>		<p>allegato</p> <p style="text-align: center; font-size: 2em;">7</p>	
<p>N. Protocollo</p>	<p>data 2 dicembre 2020</p>	<p>aggiornamento</p>	<p>scala</p>
<p>FIGURE PROFESSIONALI</p> <p>Il Responsabile Unico del Procedimento</p> <p>e Progettista</p> <p>Ing. Claudio CATANIA</p>	<p style="text-align: center;">VISTI</p> <p style="text-align: center;">Approvato con Parere Tecnico n.° _____ del _____ Registro del III Settore "Territorio – Pianificazione – Ambiente – Lavori Pubblici" Il Responsabile Unico del Procedimento Ing. Claudio Catania</p>		



Barriera di sicurezza
H2 Bordo Rilevato
Km. 2+000
m. 142

Barriera di sicurezza
H2 Bordo Rilevato
Km. 3+900 lato SX
m. 38

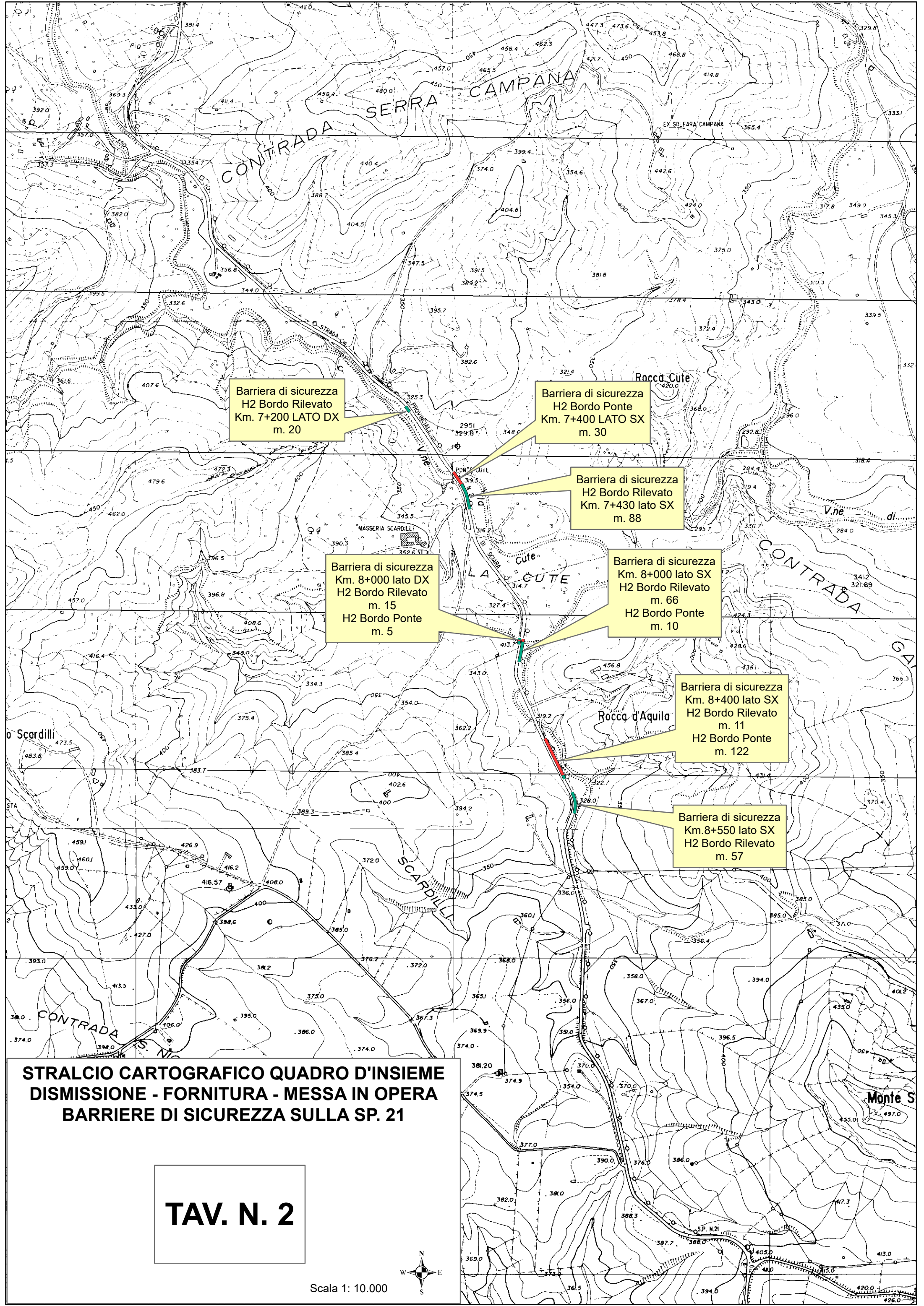
Barriera di sicurezza
H2 Bordo Rilevato
Km. 4+000 lato SX
m. 27

**STRALCIO CARTOGRAFICO QUADRO D'INSIEME
DISMISSIONE - FORNITURA - MESSA IN OPERA
BARRIERE DI SICUREZZA SULLA SP. 21**

TAV. N. 1



Scala 1: 10.000



Barriera di sicurezza
H2 Bordo Rilevato
Km. 7+200 LATO DX
m. 20

Barriera di sicurezza
H2 Bordo Ponte
Km. 7+400 LATO SX
m. 30

Barriera di sicurezza
H2 Bordo Rilevato
Km. 7+430 lato SX
m. 88

Barriera di sicurezza
Km. 8+000 lato DX
H2 Bordo Rilevato
m. 15
H2 Bordo Ponte
m. 5

Barriera di sicurezza
Km. 8+000 lato SX
H2 Bordo Rilevato
m. 66
H2 Bordo Ponte
m. 10

Barriera di sicurezza
Km. 8+400 lato SX
H2 Bordo Rilevato
m. 11
H2 Bordo Ponte
m. 122

Barriera di sicurezza
Km.8+550 lato SX
H2 Bordo Rilevato
m. 57

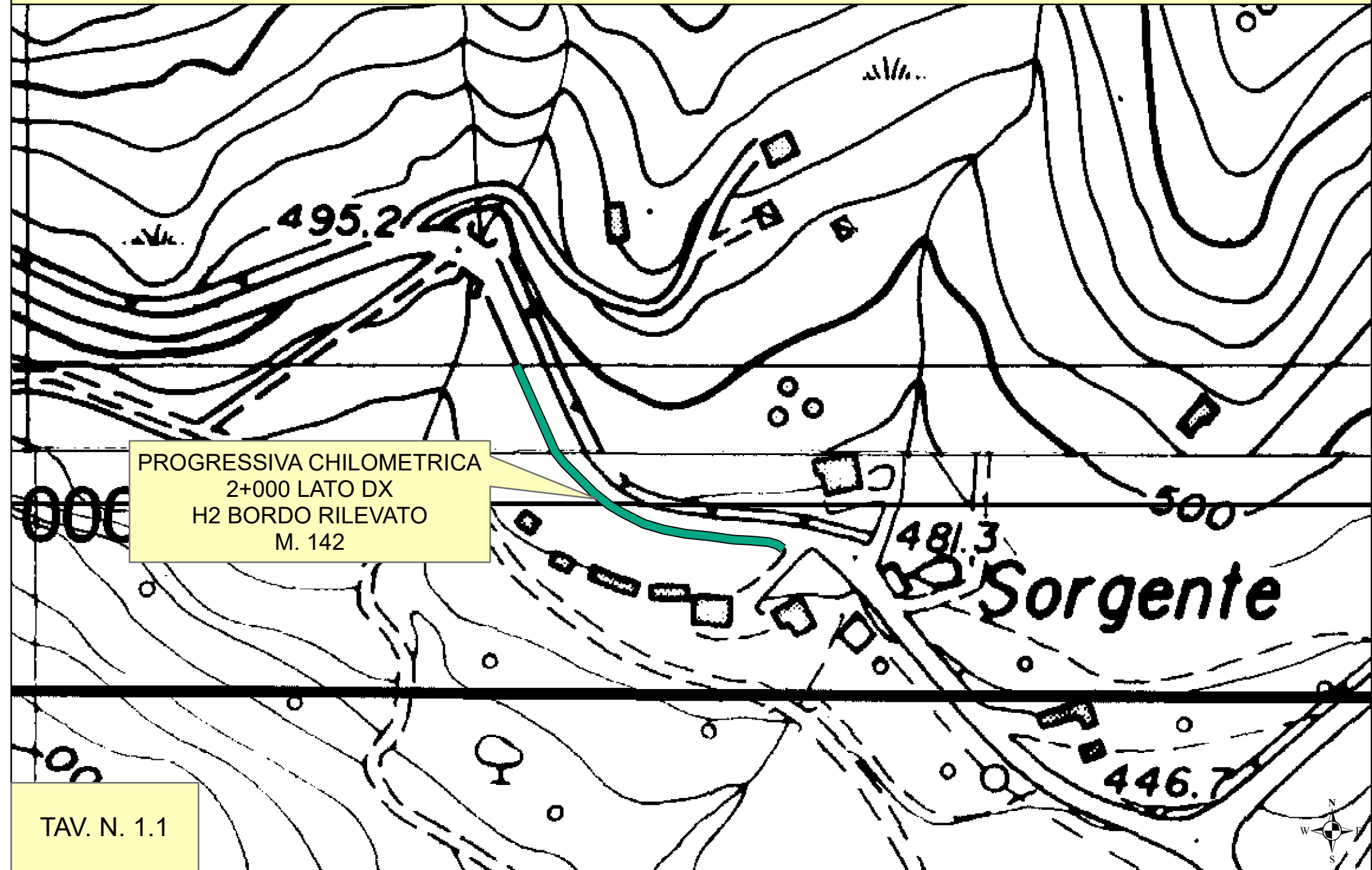
**STRALCIO CARTOGRAFICO QUADRO D'INSIEME
DISMISSIONE - FORNITURA - MESSA IN OPERA
BARRIERE DI SICUREZZA SULLA SP. 21**

TAV. N. 2

Scala 1: 10.000



**DISMISSIONE, FORNITURA E MESSA IN OPERA DI BARRIERE DI SICUREZZA SULLA SP. 21
STRALCIO CARTOGRAFICO IN SCALA 1:2.000**



PROGRESSIVA CHILOMETRICA
2+000 LATO DX
H2 BORDO RILEVATO
M. 142

000

481.3

500

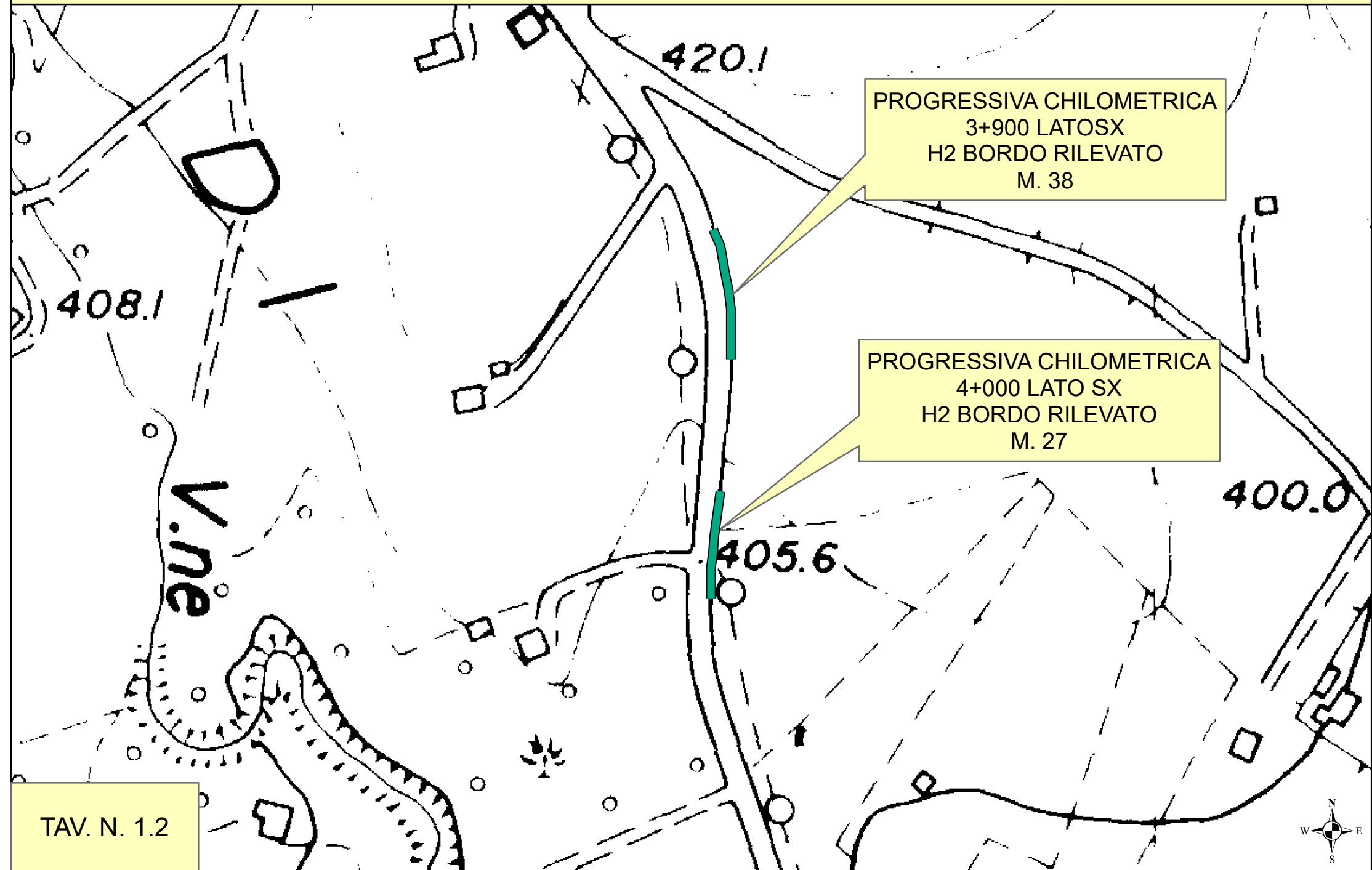
Sorgente

446.7



TAV. N. 1.1

**DISMISSIONE, FORNITURA E MESSA IN OPERA DI BARRIERE DI SICUREZZA SULLA SP. 21
STRALCIO CARTOGRAFICO IN SCALA 1:2.000**



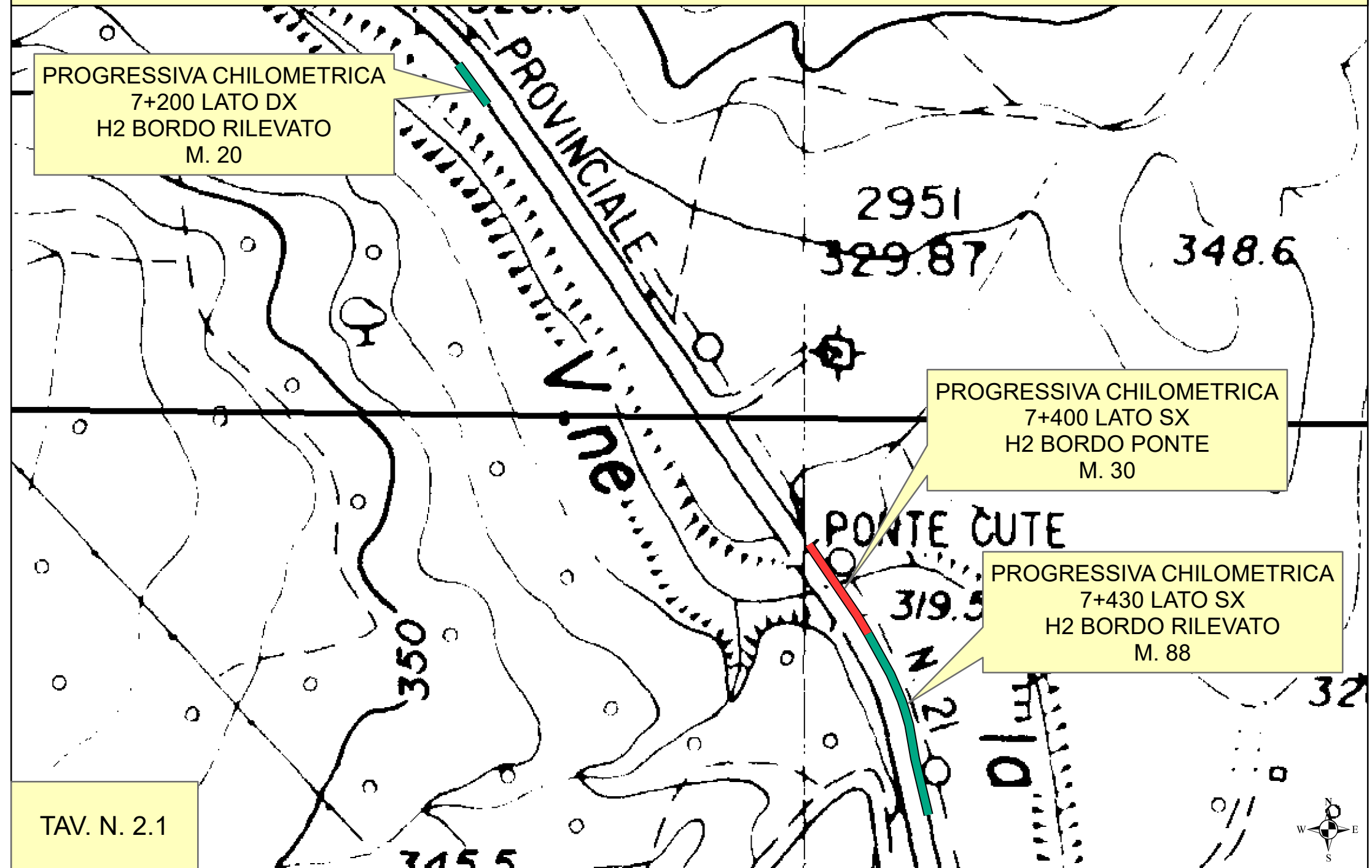
**DISMISSIONE, FORNITURA E MESSA IN OPERA DI BARRIERE DI SICUREZZA SULLA SP. 21
STRALCIO CARTOGRAFICO IN SCALA 1:2.000**

PROGRESSIVA CHILOMETRICA
7+200 LATO DX
H2 BORDO RILEVATO
M. 20

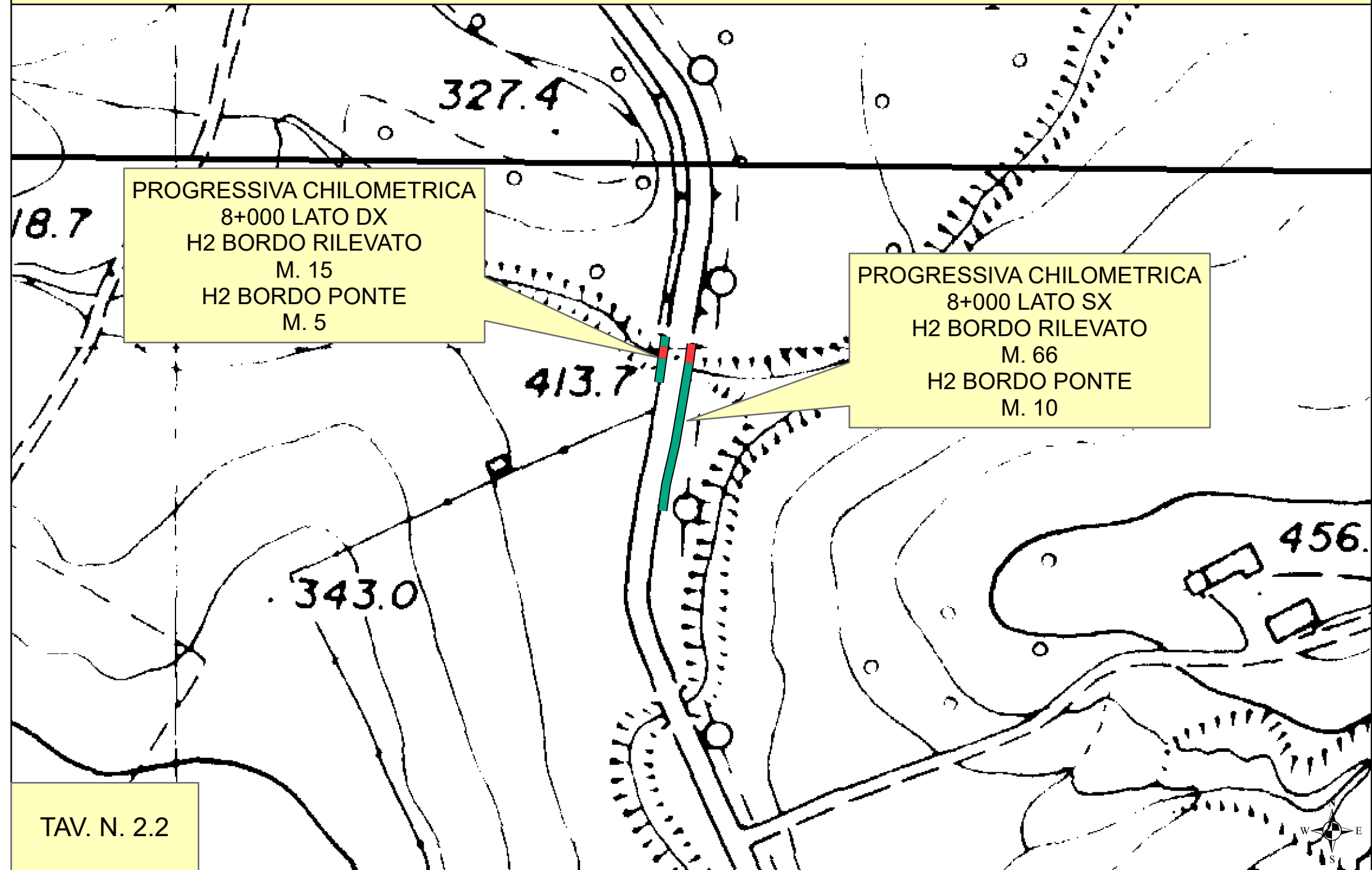
PROGRESSIVA CHILOMETRICA
7+400 LATO SX
H2 BORDO PONTE
M. 30

PROGRESSIVA CHILOMETRICA
7+430 LATO SX
H2 BORDO RILEVATO
M. 88

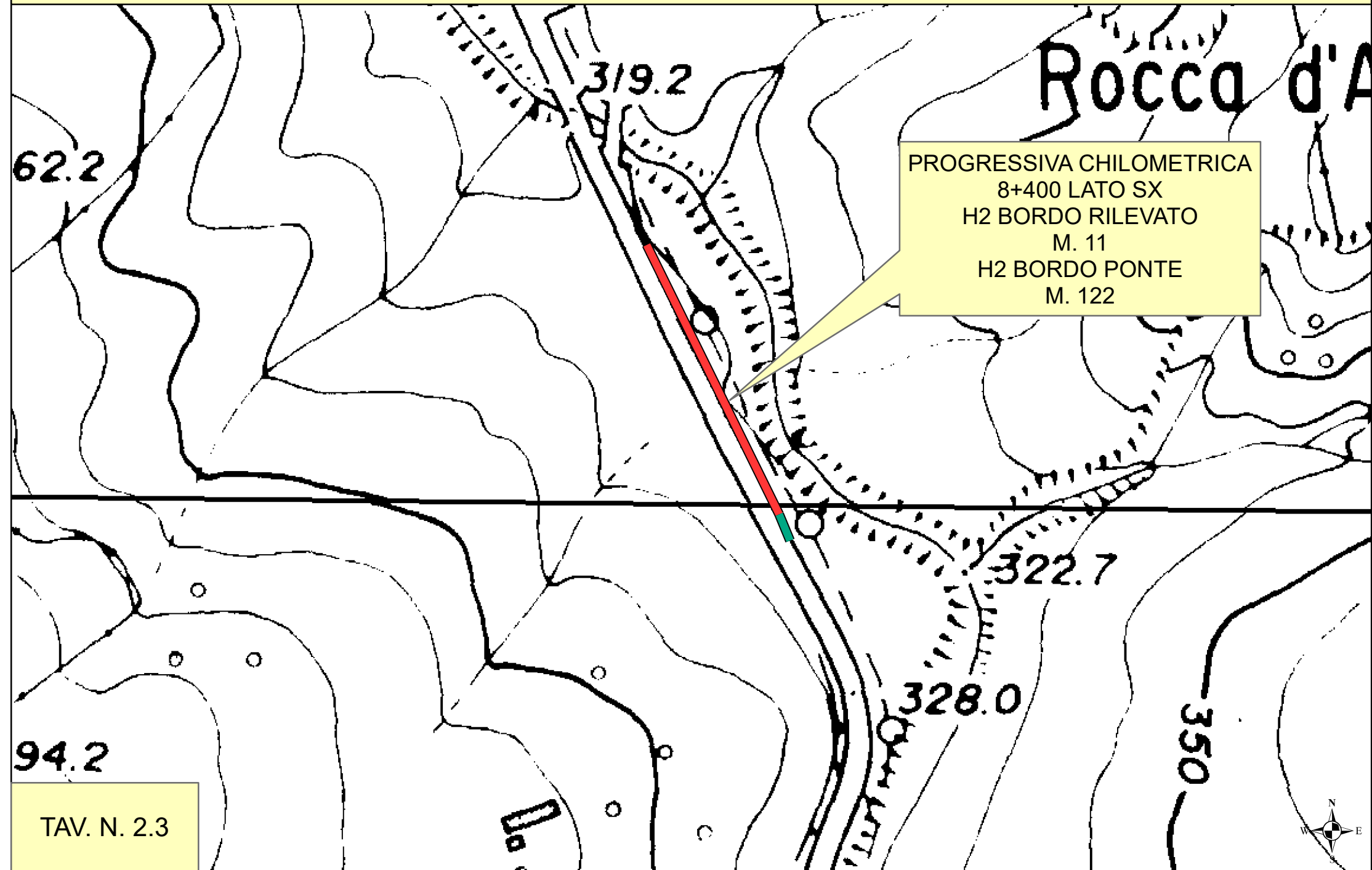
TAV. N. 2.1



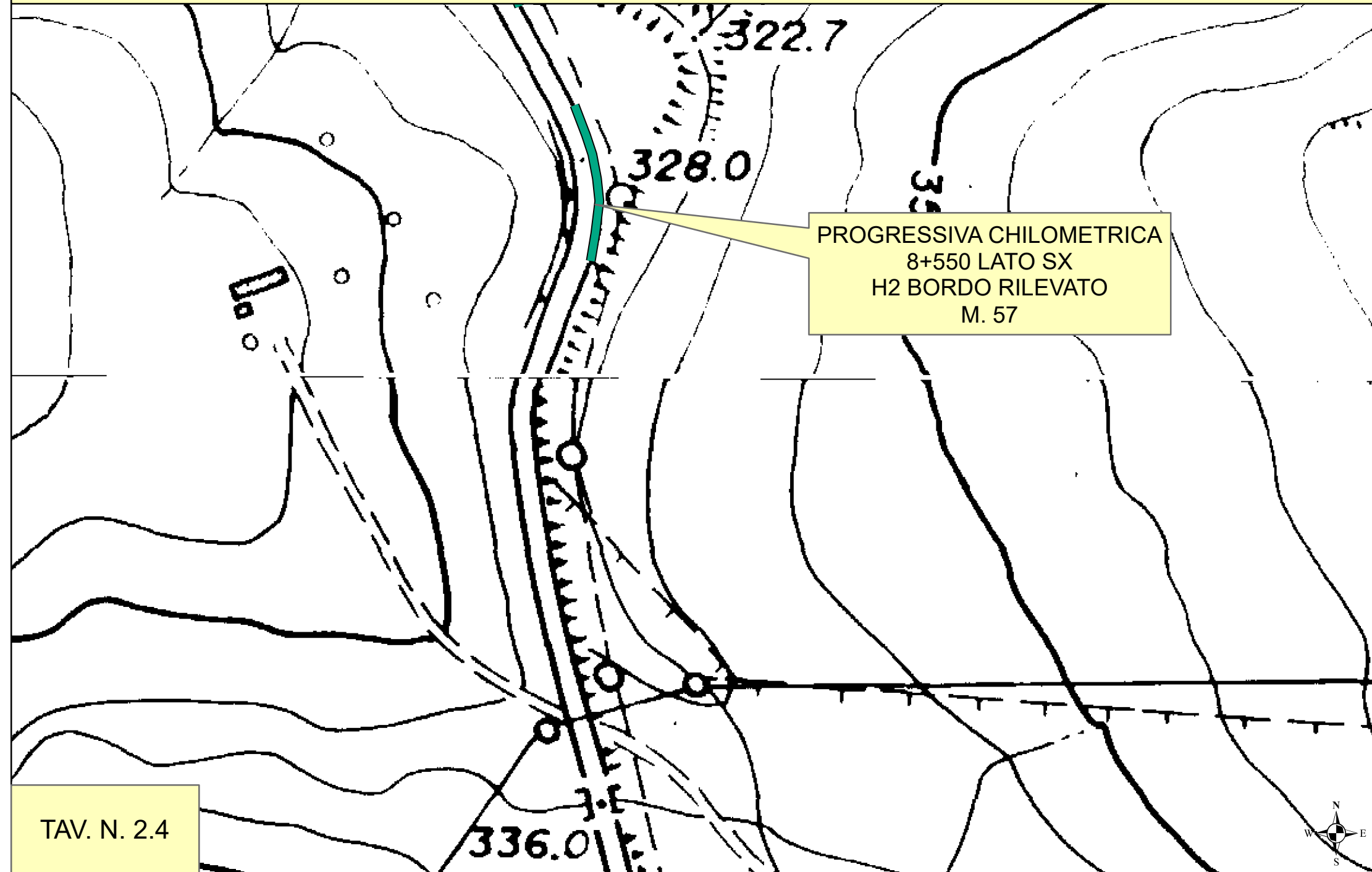
**DISMISSIONE, FORNITURA E MESSA IN OPERA DI BARRIERE DI SICUREZZA SULLA SP. 21
STRALCIO CARTOGRAFICO IN SCALA 1:2.000**



**DISMISSIONE, FORNITURA E MESSA IN OPERA DI BARRIERE DI SICUREZZA SULLA SP. 21
STRALCIO CARTOGRAFICO IN SCALA 1:2.000**



**DISMISSIONE, FORNITURA E MESSA IN OPERA DI BARRIERE DI SICUREZZA SULLA SP. 21
STRALCIO CARTOGRAFICO IN SCALA 1:2.000**



TAV. N. 2.4